
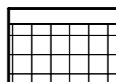
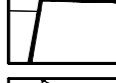






**Übersichtsplan zur  
Klarstellungsatzung der Stadt Teltow  
Blatt 3**

- Festlegung des Innenbereiches
-  Umgrenzung des Innenbereiches gem. § 34 Abs. 4 Satz 1 Nr. 1 BauGB (Klarstellungsatzung)
- Darstellungen ohne Festsetzungscharakter
-  Geltungsbereich eines rechtskräftigen Bebauungsplans
  -  Grenze einer Flur in den Gemarkungen Teltow und Ruhlsdorf
  -  Flurstück und Flurstücksnummer
  -  Gebäude
  -  Ergänztes Gebäude (nicht in der ALK enthalten)

Erstellt auf der Grundlage von digitalen Katasterdaten des Landkreises Potsdam-Mittelmark (ALK), Stand Januar 2003

Planstand: August 2005

M 1:2.500 (im Original DIN A2) 

Auftraggeber:  
Stadt Teltow  
Bauamt  
Iserstraße 4  
14513 Teltow

Auftragnehmer:  
**complan**  
Gesellschaft für kommunalrechtliche, planung  
und landschaftsentwicklung mbH  
Vollairweg 4  
14469 Potsdam